

PROJEKT DOCELOWEJ ORGANIZACJI RUCHU

SKALA 1:500



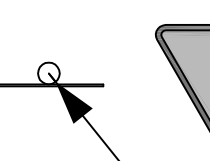
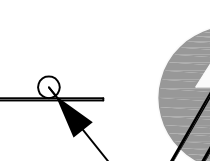
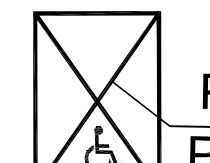
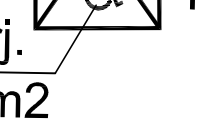
BRANŻA DROGOWA

PLANSZA NR 1

Rewitalizacja Starego Miasta DARŁOWA



Legenda

-  B-22 prj projektowane oznakowanie pionowe
-  B-18 ist istniejące oznakowanie pionowe
-  A-7 ist. do wym. istniejące oznakowanie pionowe do wymiany
-  C-5 lkw istniejące oznakowanie pionowe do likwidacji
-  P-20-prj projektowane oznakowanie poziome
P=3,5 m²
-  P-24-prj projektowane oznakowanie poziome
P=0,76 m²

Wykonawca	Usługi Projektowe Aleksander Oferzyński, ul. Mieszka I-go 5A, 75-124 Koszalin	Skala	1:500
Inwestor	Gmina Miasto Darłowo	Obiekt	STARE MIASTO DARŁOWO
Nazwa rys.	PROJEKT DOCELOWEJ ORGANIZACJI RUCHU	Rysunek	nr 1
Projektował	mgr inż. Krzysztof Sominka	Data	10.2008r.